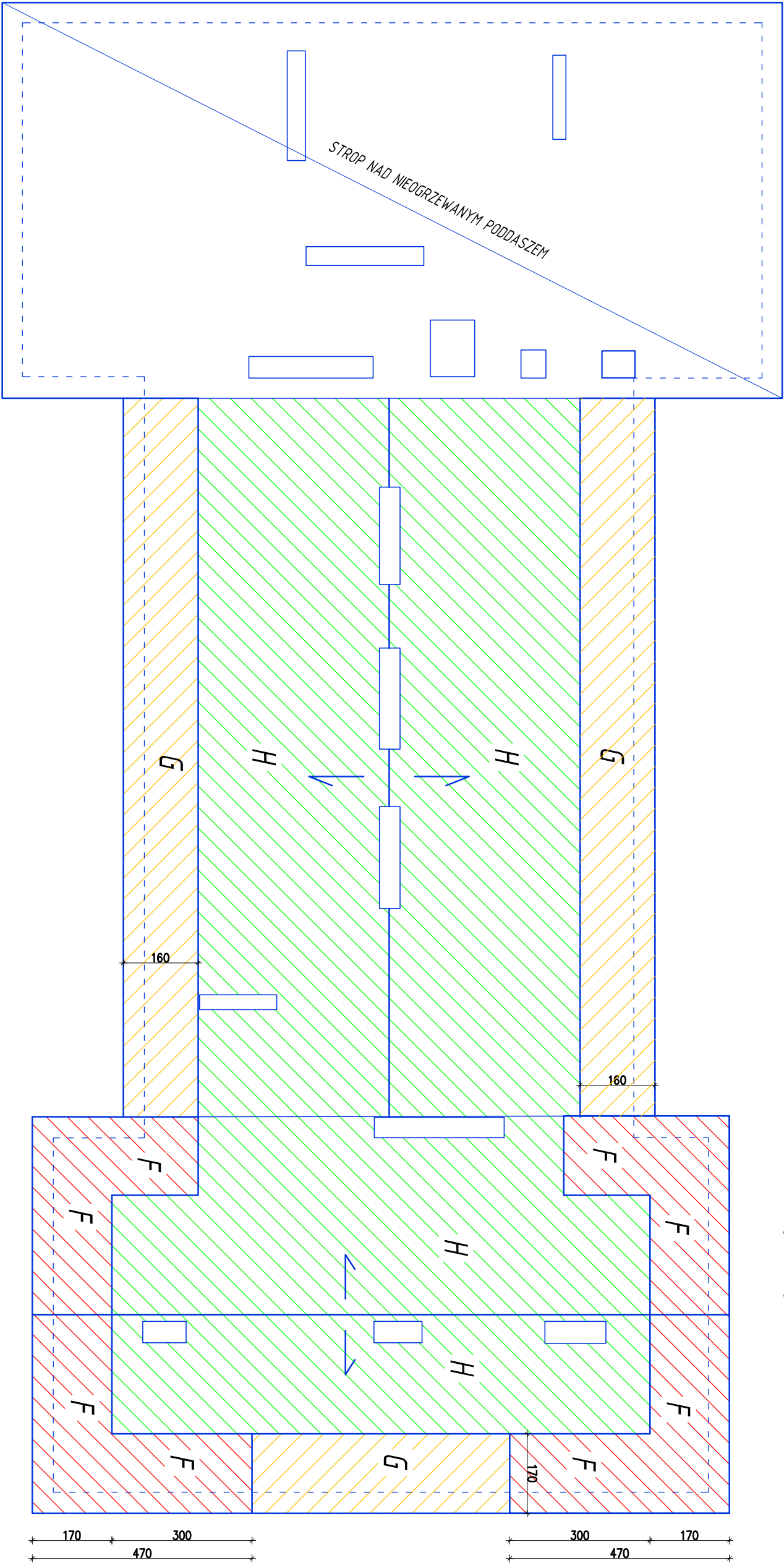
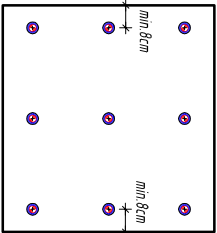


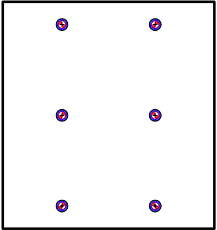
RZUT DACHU -
podział dachu ze względu na strefy
podrywania wiatru



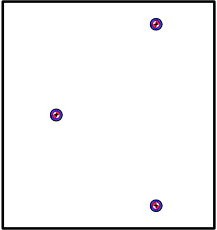
ZALECANY ROZKŁAD ŁĄCZNIKÓW NA PŁYCE SYTROPAPY DLA POSZCZEGÓLNYCH STREF
PODRYWANIA WIATRU



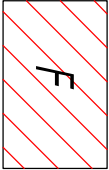
STREFA NAROŻNA (F)



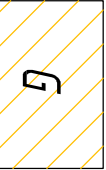
STREFA BRZEGOWA ZEWNĘTRZNA (G)



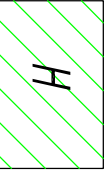
STREFA BRZEGOWA WEWNĘTRZNA (H)



STREFA NAROŻNA (F)



STREFA BRZEGOWA ZEWNĘTRZNA (G)



STREFA BRZEGOWA WEWNĘTRZNA (H)

INWESTOR			
Urząd Gminy Łancut ul. Mickiewicza 2a 37-100 Łancut			
PROJEKTANT			
Projektanci			
Asyst projektanta			
Faza			
Adres		Dokumentacja techniczna Albigowa 8/15, 37-122 Albigowa nr ew. działki 3262	
Rysunek		Rzut dachu - podział na strefy podrywania wiatrem	
Skala		1:100	
Data		1.100	
		MR RYS	